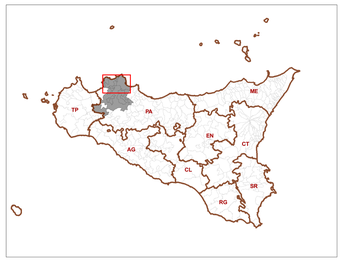

Quadro d'unione - scala 1:250.000

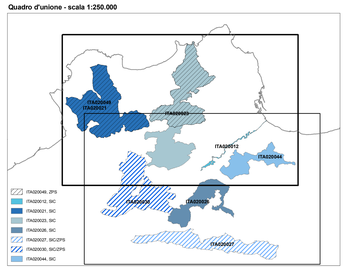

Comune	Bene Archeologico	Decreto
Carini	c.da ciachia-necropoli	8467 del 22/12/96
Montelepre	c.da montedoro area arch.	5580 del 26/02/93
Palermo	z.a. monte gallo - grotte	1252 del 11/05/87
Palermo	loc.ta' capo gallo	5032 del 14/10/91
Palermo	qanat porzione sist. acquedottistico	5564 del 07/04/94
Palermo	qanat loc.ta' calatafimi	7600 del 09/09/96
Palermo	qanat loc.ta' villa raffo	7601 del 09/09/96
Palermo	cruillas c.da petrazzi z.a.	5148 del 28/01/97
Torretta	grotta del fico	8470 del 22/11/96

Descrizione	Comune	Verbale	Decreto	Descrizione	Provincia	Verbale	Decreto
Monte Gradara e Santuario di Romitello.	Borgetto	07/05/1977	697	Monte Pellegrino compreso il parco della Real Favorita.	PA	30/01/1979	117
Fascia costiera e parte del territorio comunale.	Carini	12/06/1986	2678	Promontorio di Monte Gallo.	PA	08/09/1988	1292
Torrente "Scavo morto" riduzione del vincolo ex art. 1 quater della L. 431/85 del torrente scavo morto.	Carini	19/03/1996		Intero territorio comunale di Altofonte e parte del territorio dei comuni di Monreale e Piana degli Albanesi.	PA	25/07/1995	5682
Parte del territorio comunale comprendente il centro abitato e le località di S.Martino, Giacalone e Pioppo.	Monreale	08/09/1988	2386	Fascia costiera.	PA	28/07/1965	1428
Aree demaniali marittime ricadenti nel territorio comunale.	Palermo		1911				

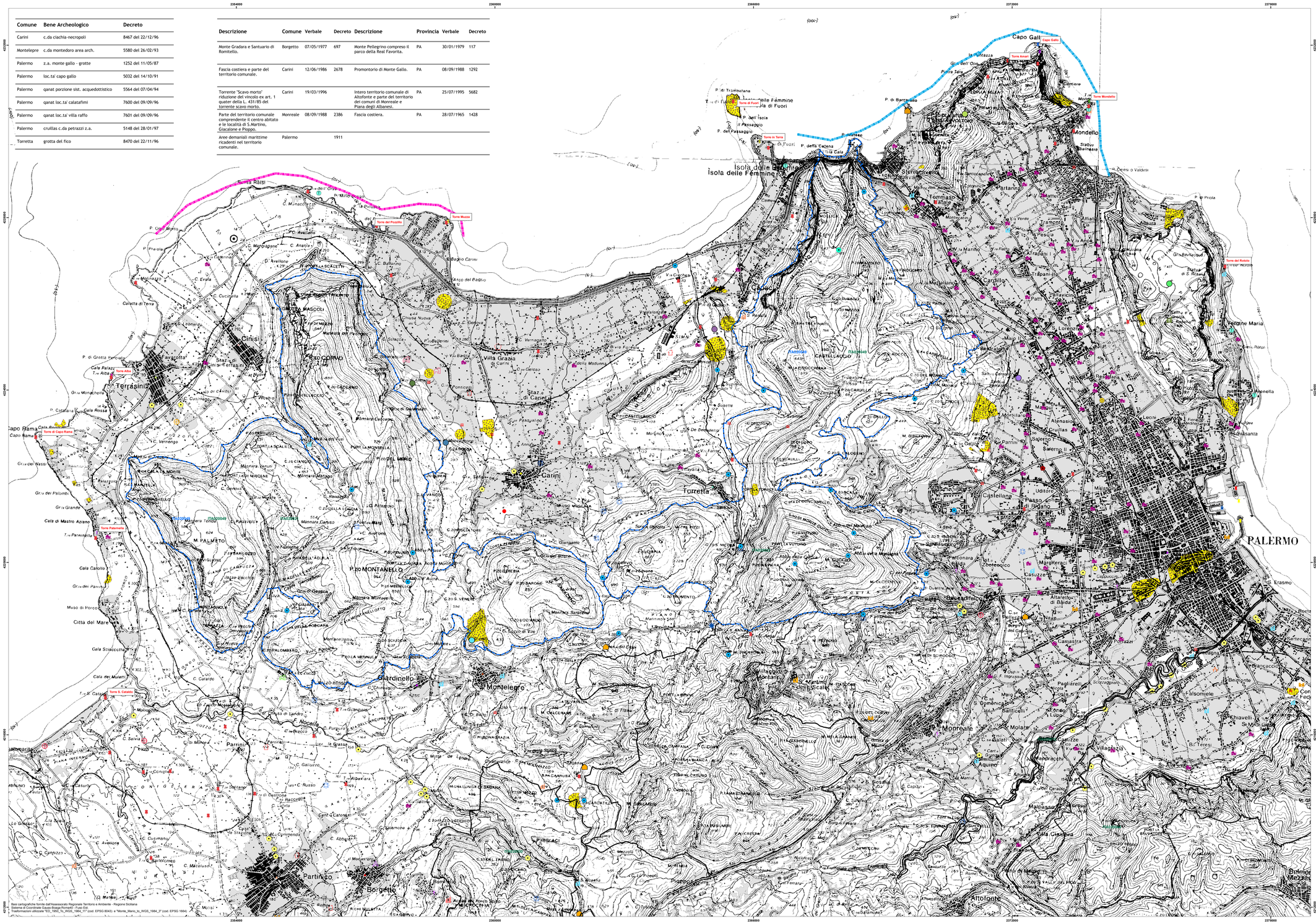

Legenda

- ZPS - Zone di Protezione Speciale
- Sito di Importanza Comunitaria
- Grotta Lungo Grande, Capaci:deposito antropozoico
- Grotte di Armetta, Carini:deposito paleontologico e antropozoico
- Grotte di Maccagnone, Carini:deposito paleontologico ed antropozoico
- Monte Gallo, Palermo:Grotta della Caramula
- Monte Pellegrino
- Monte d'Oro, Montelepre:centro indigeno ellenizzato
- abbazia
- abbeveratoio
- badia
- cappella
- casa
- casale
- case
- castello
- chiesa
- cisterna
- convento
- fanale
- faro
- faro-lanterna
- fattoria
- fontana
- fonte
- fornace
- fornaci
- fortino
- tazzarello
- masseria
- monastero
- mulino
- palazzo
- palmento
- porto
- ricovero
- sanatorio
- santuario
- santuario e grp
- stalla
- tonnara
- torre
- villa

centri con identità culturale

- Borgetto
- Carini
- Cinisi
- Giardinello
- Montelepre
- Palermo
- Partinico
- Terrasini
- Torretta
- Torre Alba
- Torre Mondello
- Torre Mongerriano
- Torre Muzza
- Torre Paternella
- Torre S. Cataldo
- Torre del Pozzillo
- Torre del Rotolo
- Torre di Capo Rama
- Torre di Fuori
- Torre in Terra
- Aree archeologiche vincolate L. 1089/39
- Insediamenti preistorici in grotta di Terrasini
- Insediamenti preistorici in grotta di Capo Gallo e Monte Pellegrino
- Aree archeologiche secondo D.Lgs.42/2004
- Limite comunale
- Costa Sicilia
- Centri Abitati
- Area del insediamento archeologico di "Cozzo Paparina"

Unione Europea | Regione Siciliana | Dipartimento Regionale Azienda Foreste Demaniali | Azienda Foreste Demaniali

Codice POR: 1999.IT.16.1.PO.011/1.11/1/1.2.9/0346

Ambito territoriale dei "Monti di Palermo e Valle del Fiume Oreto"

PIANO DI GESTIONE

versione conforme al DDG ARTA n° 602 del 26/06/2009

DIRIGENTE GENERALE
Dott. Fulvio Bellomo

RESPONSABILE DEL PROCEDIMENTO
Dott. Ing Mario Spatafora

Tavola Cap_1.E_1_1/2

Carta dei Beni Architettonici e Archeologici

scala 1:25000

RAPPRESENTANTE LEGALE DELL'A.T.I.
Dott. Ing. Paolo Bagliani

Sito di Importanza Comunitaria Valle del Fiume Oreto (ITA 020012)
Sito di Importanza Comunitaria Montagna Longa, Pizzo Montanello (ITA 020021)
Sito di Importanza Comunitaria Ruffo Rosso, Monte Cuccio e Vallone Sagana (ITA 020023)
Sito di Importanza Comunitaria Monte Pizzuta, Costa Del Carpineto, Moarda (ITA 020026)
Sito di Importanza Comunitaria e Zona di Protezione Speciale Monte Iato, Kumeta, Maganess e Pizzo Parrino (ITA 020027)
Sito di Importanza Comunitaria e Zona di Protezione Speciale Monte Matassaro, Monte Gradara e Monte Signora (ITA 020030)
Sito di Importanza Comunitaria Monte Grifone (ITA 020044)
Zona di Protezione Speciale Monte Pecoraro e Pizzo Cirina (ITA 020049)

CRITERIA

ambiente